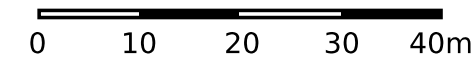




Herausgeber: Fachbereich Vermessung, Geodatenservice Friedrichshain-Kreuzberg  
 (Plangrundlage)  
 Erstellt am: 13.02.2025



Veranstalter  
**Ostkreuz bleibt bunt** c/o  
 RuDi Nachbarschaftshaus  
 Modersohnstraße 55  
 10245 Berlin-Friedrichshain  
 ostkreuzbleibtbunt@gmail.com

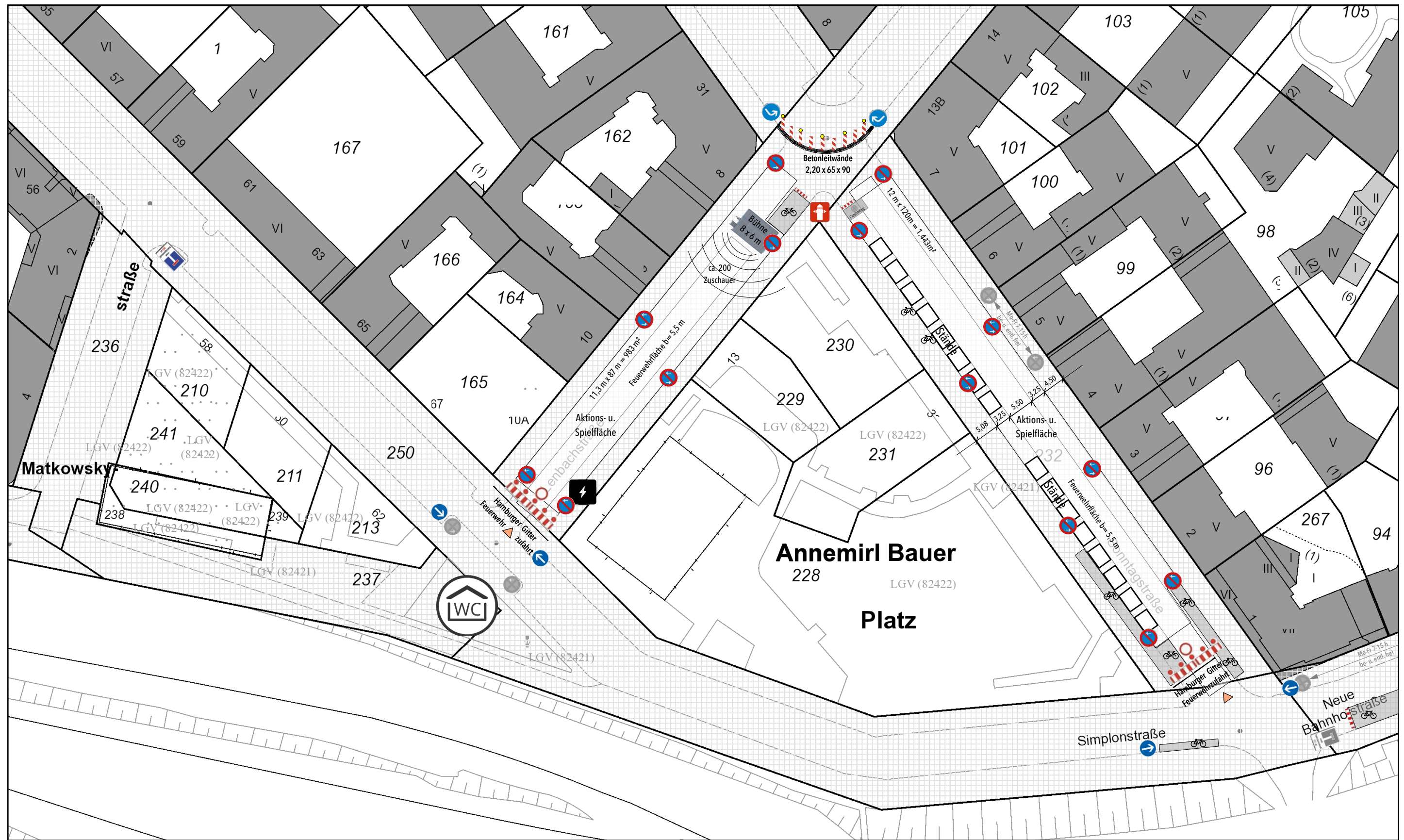
- Legende**
- Stand, ca. 3 x 4 m incl. Vordach
  - ELT-Anschluss
  - Standrohr (Hydrant)
  - vorh. Fahrradbügel / Abstellbereich

Feuerwehrfläche b=5,5 m  
 abgesperrter Straßenbereich

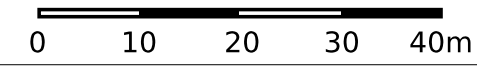
**Ostkreuz bleibt bunt!**  
**Straßenfest**  
 Sonntagstr. 1-7 u. Lenbachstr. 8-10  
 10245 Berlin-Friedrichshain



Lageplan Straßenfest  
 (Gesamt) v1  
 LP v1  
 1:750 maßstab  
 24.03.2025 datum  
 1 index



Herausgeber: Fachbereich Vermessung, Geodatenservice Friedrichshain-Kreuzberg  
 (Plangrundlage)  
 Erstellt am: 13.02.2025



Veranstalter  
**Ostkreuz bleibt bunt** c/o  
 RuDi Nachbarschaftshaus  
 Modersohnstraße 55  
 10245 Berlin-Friedrichshain  
 ostkreuzbleibtbunt@gmail.com

- Legende**
- Querabspernung: Absperrschranken H 250 mm, 5 rote Warnleuchten, Schild
  - Längsabspernung (Kurve): Leitbaken, Warnleuchten auf jd. 2. Bake, Beton-Leitwände ca. 220 x 60 x 90
  - Richtungsanzeiger; Halteverbot Bestand
  - Beschränktes Halteverbot Rechtsaufstellung, Anfang/ Mitte/ Ende, **Zusatzzeichen: "am 08.05. 7-23 h"**

Verkehrszeichenplan  
 Straßenfest v1  
 VZP v1

**Ostkreuz bleibt bunt!**  
**Straßenfest**

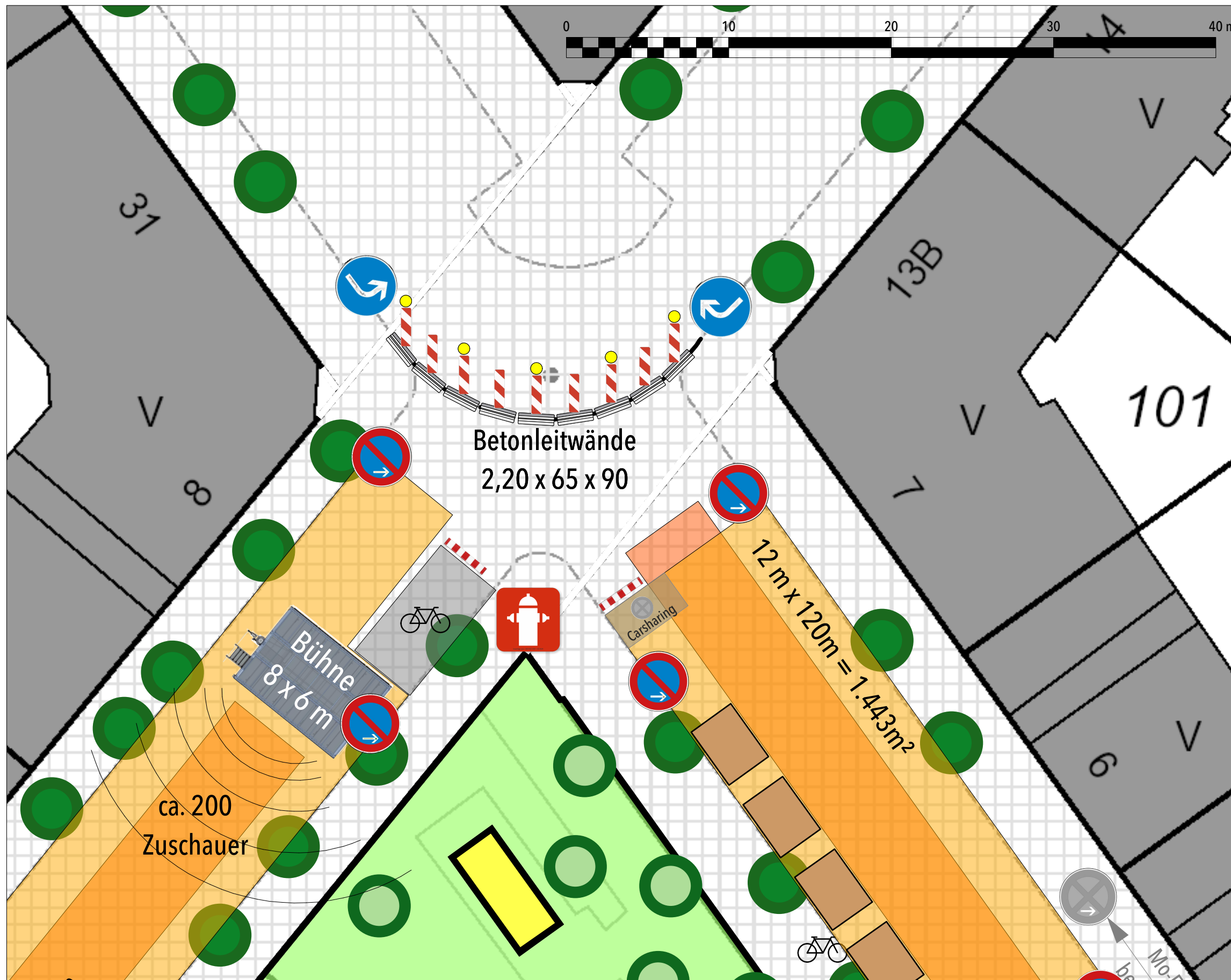
Sonntagstr. 1-7 u. Lenbachstr. 8-10  
 10245 Berlin-Friedrichshain

1:750  
maßstab

24.03.2025  
datum

1  
index





- Legende**
- Stand, ca. 3 x 4 m
  - ELT-Anschluss
  - Standrohr (Hydrant)
  - vorh. Fahrradbügel / Abstellbereich
- Feuerwehrfläche b= 5,5 m

abgesperrter Straßenbereich

Veranstalter  
**Ostkreuz bleibt bunt** c/o  
 RuDi Nachbarschaftshaus  
 Modersohnstraße 55  
 10245 Berlin-Friedrichshain  
 ostkreuzbleibtbunt@gmail.com

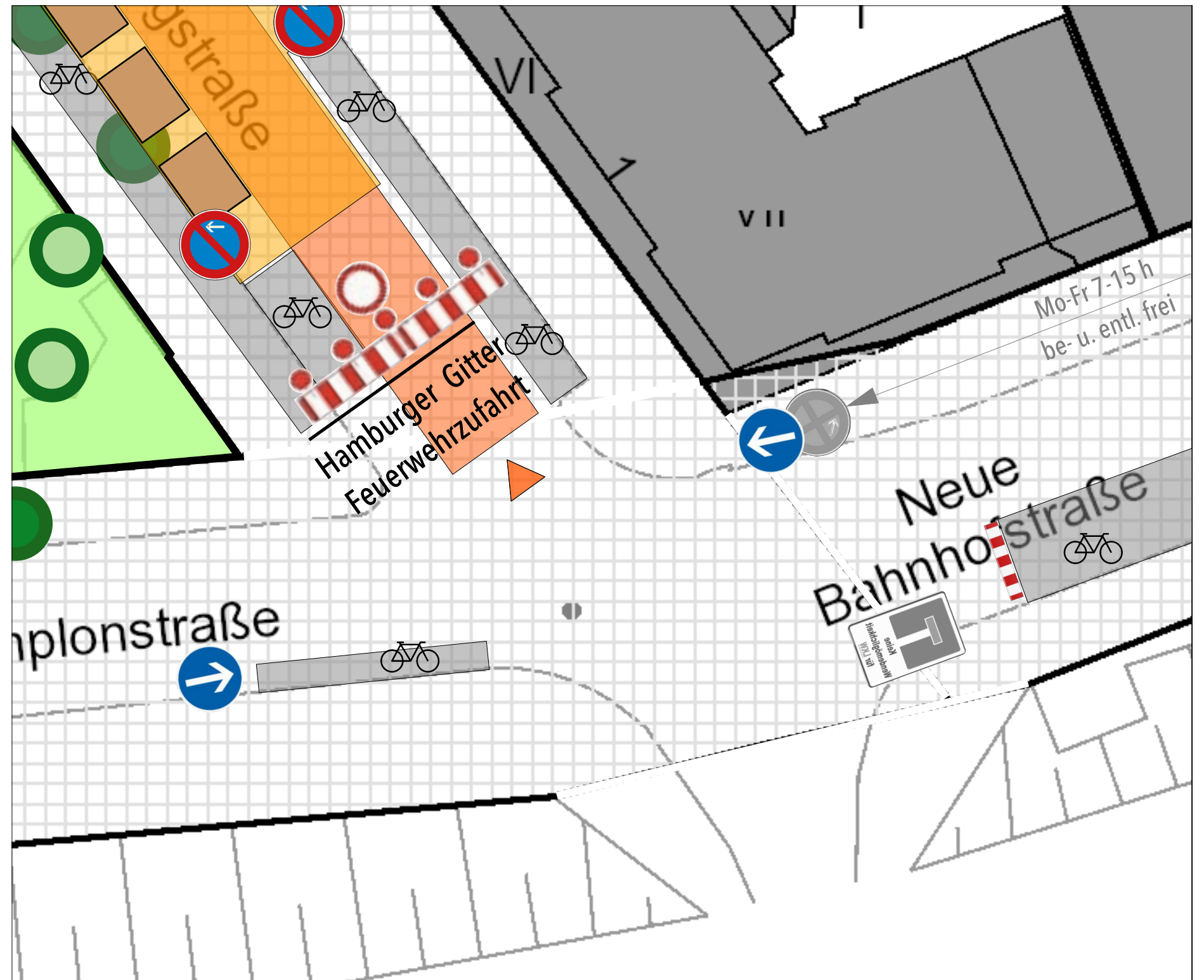
- Legende Verkehrszeichenplan**
- Querabspernung: Absperrschranken H 250 mm, 5 rote Warnleuchten , Schild
  - Längsabspernung (Kurve): Leitbaken, Warnleuchten auf jd. 2. Bake, Beton-Leitwände ca. 220 x 60 x 90
  - Richtungsanzeiger , Halteverbot Bestand
  - Beschränktes Halteverbot Rechtsaufstellung, Anfang/ Mitte/ Ende, **Zusatzzeichen: "am 08.05. 7-23 h"**

**Ostkreuz bleibt bunt!**  
**Straßenfest**  
 Sonntagstr. 1-7 u. Lenbachstr. 8-10  
 10245 Berlin-Friedrichshain







Lageplan Straßenfest.vwx  
**Detailplan Nord Kreuzung**  
**Straßenfest v1**  
 LPD N v1

1:250 24.03.2025 1  
 maßstab datum index

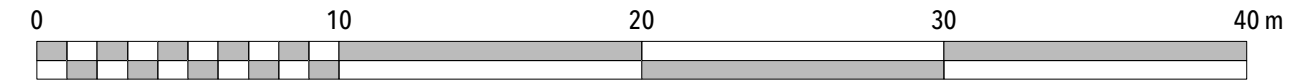


**Legende**

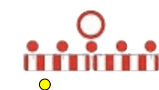



-  Stand, ca. 3 x 4 m
-  ELT-Anschluss
-  Standrohr (Hydrant)
-  vorh. Fahrradbügel / Abstellbereich

Feuerwehrrampe b= 5,5 m

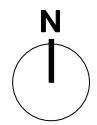
abgesperrter Straßenbereich



Veranstalter  
**Ostkreuz bleibt bunt** c/o  
 RuDi Nachbarschaftshaus  
 Modersohnstraße 55  
 10245 Berlin-Friedrichshain  
 ostkreuzbleibtbunt@gmail.com

-  Querabspernung: Absperrschranken H 250 mm, 5 rote Warnleuchten, Schild
-  Längsabspernung (Kurve): Leitbaken, Warnleuchten auf jd. 2. Bake, Beton-Leitwände ca. 220 x 60 x 90
-  Richtungsanzeiger
-  Beschränktes Halteverbot Rechtsaufstellung, Anfang/ Mitte/ Ende, Zusatzzeichen: "am 08.05. 7-23 h"

**Ostkreuz bleibt bunt!**  
**Straßenfest**  
 Sonntagstr. 1-7 u. Lenbachstr. 8-10  
 10245 Berlin-Friedrichshain



Lageplan Straßenfest.vwx  
 Detailplan Süd Zufahrten  
 Straßenfest v1  
 LPD S v1  
 1:250 24.03.2025 1  
 maßstab datum index